






LEGENDA:

-  PRZEBIEG TRASY BIEGU
-  ŚLIZA NA TRASIE WRAZ Z NUMEREM
-  PUNKT KILOMETROWY

11:00-15:30
 13:53
 14:32

PRZEWIDYWANY CZAS UTRUDNIEN
 GODZINA DOBIEGU
 PIERWSZYCH BIEGACZY
 GODZINA PRZEJAZDU
 SAMOCHODU POŚCIGOWEGO

LISTA I NUMERY ŚLŹ UMOŻLIWIĄCYCH PRZEDOSTANIE SIĘ PRZEZ TRASĘ BIEGU:

- Miasto Poznań:**
1. Poznań: Al.Niepodległości - Libelta
 2. Poznań: Al.Niepodległości - Solna/Nowowiejskiego
 3. Poznań: Północna - Ku Cytadeli/Księcia Józefa
 4. Poznań: Pułaskiego - Mieszka I/Przepadek
 5. Poznań: Pułaskiego - Wielkopolska/Nowowiejskiego
 6. Poznań: Pułaskiego - Roosvelta/Poznańska/Libelta
 7. Poznań: Roosevelta/Dąbrowskiego/most Teatralny
 8. Poznań: Bukowska - Kraszewskiego/Szylinga
 9. Poznań: Bukowska - Polna
 10. Poznań: Przybyszewskiego - Marcelińska
 11. Poznań: Rondo Nowaka Jeziorańskiego
- Poza miastem Poznań:**
12. Poznań: Grunwaldzka/Grochowska
 13. Poznań: Grunwaldzka - Bułgarska/Jugosławińska
 14. Poznań: Rondo Skubiszewskiego
 15. Wysogotowo: Dw307 - Skórzewska/Rynkowa
 16. Lusowo: Wierzbowa/Nowa - Poznańska
 17. T.Podgórne: Sowia/Przemysłowa/Dobrej Inwestycji
 18. Ceradz Kościelny: Bukowska/Jankowicka
 19. Więckowice: Akacja/Krótka
 20. Więckowice: DW307 - Tarnowska/Gromadzka
 21. Sierosław: DW-307 - Prosta/Leśna

MAPA TRASY I UTRUDNIEN - 10 MAJA 2026

WIĘCEJ INFO:

